



MUNICIPIUL BUCUREȘTI

CONSILIUL LOCAL AL SECTORULUI 1

PROIECT

HOTĂRÂRE

privind aprobarea Plan Urbanistic de Detaliu (PUD)

STR. VALSULUI NR. 19 - SECTOR 1 AL MUNICIPIULUI BUCUREȘTI

Având în vedere:

- Expunerea de motive a Primarului sectorului 1;
- Raportul de specialitate nr. 1039/03.12.2018 al Arhitectului Șef al Sectorului 1;
- Raportul Comisiei de administrare a domeniului public, de organizare și dezvoltare urbanistică, realizarea lucrărilor publice, protecția mediului înconjurător a Consiliului Local al sectorului 1;

Ținând cont de Raportul informării și consultării publicului, redactat în conformitate cu prevederile Ordinului nr. 2701/2010 emis de Ministerul Dezvoltării Regionale și Turismului, pentru aprobarea Metodologiei de informare și consultare a publicului cu privire la elaborarea sau revizuirea planurilor de amenajare a teritoriului și de urbanism și prevederile Hotărârii Consiliului Local al Sectorului 1 al Municipiului București nr. 259/21.12.2016 prin care s-a aprobat Regulamentul local de implicare a publicului în elaborarea sau revizuirea planurilor de urbanism și de amenajarea teritoriului ce intră în competența de aprobare a Consiliului Local al Sectorului 1 al Municipiului București;

Văzând documentele emise:

- Avizul Arhitectului Șef nr. 320/29.11.2018 emis de Primăria Sectorului 1 București;
- Avizul Comisiei Tehnice de Circulație - P.M.B. nr. 2951/12.03.2018;
- Studiu de rețele însușit de specialist ing. Alina Maria Anca V.U.I. Mareș;
- Documentația este însoțită de studiu de însorire însușit de arh. George-Daniel Roșu și ilustrare volumetrică însușită de urb. Aurora Gabriela M. Pavel;
- Avizul Ministerului Transporturilor nr. 42365/31.10.2018, Avizul Compania Națională de Căi Ferate „CFR”-S.A. – Direcția Dezvoltare nr. 6/5/1675/29.10.2018, Avizul Compania Națională de Căi Ferate „CFR”-S.A. – Consiliul Tehnico-Economic nr. R. 2/18/398/06.09.2018.

Ținând seama de prevederile:

- Legii nr. 50/1991 privind autorizarea executării lucrărilor de construcții, cu modificările și completările ulterioare;
- Legii nr. 350 /2001 privind amenajarea teritoriului și urbanismul, cu modificările și completările ulterioare;
- Hotărârii Guvernului nr. 525/1996 pentru aprobarea Regulamentului General de Urbanism, modificată și completată;
- P.U.G. – Municipiul București aprobat cu H.C.G.M.B. nr. 269/21.12.2000 și prelungit cu H.C.G.M.B. nr. 324/2010, H.C.G.M.B. nr. 241/2011, H.C.G.M.B. nr. 232/2012 și H.C.G.M.B. nr. 224/15.12.2015.
- Hotărârii Consiliului Local al Sectorului 1 nr.259/21.12.2016 pentru aprobarea Regulamentului local de implicare a publicului în elaborarea sau revizuirea planurilor de urbanism și de amenajare a teritoriului;

În temeiul prevederilor art. 45 alin. (2) lit. c), art. 81 alin. (2) lit. i) și art.115 alin.(1) lit.b) din Legea administrației publice locale nr. 215/2001, republicată, cu modificările și completările ulterioare,

CONSILIUL LOCAL AL SECTORULUI 1

HOTĂRĂȘTE:

Art.1.- Se aprobă documentația de urbanism “P.U.D. – STR. VALSULUI NR. 19 - SECTOR 1, BUCUREȘTI”, în conformitate cu Avizul Arhitectului Șef nr. 320/29.11.2018, prezentat în anexa nr. 1 și cu Planșa de Reglementări vizată, prezentată în anexa nr. 2.

Art.2.- Prezenta documentație de urbanism are caracter de reglementare specifică și nu dă dreptul la construire până la obținerea autorizației de construire.

Art.3.- Planul Urbanistic de Detaliu detaliază prevederile documentațiilor de rang superior și este valabil până la aprobarea unor alte reglementări urbanistice modificatoare.

Art.4.-Anexele nr. 1 și nr. 2 fac parte integrantă din prezenta hotărâre.

Art.5.- (1) Primarul Sectorului 1 și Arhitectul Șef al Sectorului 1 vor duce la îndeplinire prevederile prezentei hotărâri.

(2) Serviciul Secretariat General, Audiențe va asigura comunicarea prezentei, entităților menționate la alin. (1), precum și Instituției Prefectului Municipiului București

Această hotărâre a fost adoptată azi,/.....2018, în ședințaa Consiliului Local al Sectorului 1, convocată în temeiul art. 39 alin. (...) din Legea administrației publice locale nr. 215/2015, republicată, cu modificările și completările ulterioare.

PREȘEDINTE DE ȘEDINȚĂ,

CONTRASEMNEAZĂ,

SECRETAR

Daniela Nicoleta Cefalan

Nr.:

Data:

Ca urmare a cererii adresate de [redacted] cu adresa în [redacted] înregistrată la nr. 18713 din 10.05.2018, completată cu nr. 48937 din 20.11.2018, în conformitate cu prevederile Legii nr.350/2001 privind amenajarea teritoriului și urbanismul, cu modificările și completările ulterioare, se emite următorul:

AVIZ NR. 320/29.11.2018
PENTRU

PUD – STR. VALSULUI NR. 19 - SECTOR 1
Construire locuință individuală cu două unități locative P+1E

GENERAT DE IMOBILUL: în suprafață de 355,00 mp, proprietate privată conform mențiunilor din Extrasul de Carte Funciară nr. 270814, eliberat la data de 08.05.2018.

INIȚIATOR: [redacted]

PROIECTANT: S.C. ART PROIECTION S.R.L.

SPECIALIST CU DREPT DE SEMNATURĂ RUR: urb. Aurora Gabriela M. Pavel (RUR: D, D3, D3o, E)

AMPLASARE, DELIMITARE, SUPRAFAȚĂ ZONĂ STUDIATĂ ÎN PUD: Zona studiată prin PUD include parcelele învecinate imobilului care a generat documentația, delimitată astfel: Nord – str. Valsului nr. 17; Est – str. Baia Sprie nr. 26, str. Baia Sprie nr. 28; Sud – str. Valsului nr. 19A; Vest – artera de circulație str. Valsului.

PREVEDERI PUG/ PUZ APROBATE ANTERIOR: Conform PUG - MB și Regulamentului Local de Urbanism al Municipiului București, aprobate cu HCGMB nr. 269/2000 cu completările ulterioare, amplasamentul este cuprins în subzona funcțională: **L1e** – locuințe individuale pe loturi subdimensionate cu/ sau fără rețele edilitare. Se admite un nivel mansardat înseris în volumul acoperișului, în suprafață de maxim 60% din aria construită. Imobilul nu se află pe Lista Monumentelor Istorice bucureștene, publicată în M.O. nr. 113 din 15.02.2016, sau la mai puțin de 100 m de imobile aflate pe această listă, conform informațiilor din Certificatul de urbanism nr. 1506/37/V/32476 din 03.09.2018.

Indicatorii urbanistici reglementați: POT_{max}. = 60%, CUT_{max}. = 0,6 pentru P, CUT_{max}. = 1,2 pentru P+1E, H_{max}. = 7,00 metri RH_{max}. = P+1E. Se admite un nivel mansardat înseris în volumul acoperișului, în suprafață de maxim 60% din aria construită.

Retragerea minimă față de aliniament – Clădirile vor respecta retragerea de la aliniament care este caracteristică străzii respective.

Retragerea minimă față de limitele laterale – Clădirile semi-cuplate se vor alipi de calcanul clădirii de pe parcela alăturată și se vor retrage față de ceaaltă limită la o distanță de cel puțin jumătate din înălțimea la cornișă în punctul cel mai înalt față de teren, dar nu cu mai puțin de 3,00 metri.

Retragerea față de limita posterioară a terenului – Retragerea față de limita posterioară a parcelei va fi egală cu jumătate din înălțimea la cornișă, măsurată în punctul cel mai înalt față de teren, dar nu cu mai puțin de 5,00 metri.

PREVEDERI PUD - PROPUSE:

Retrageri minime față de limitele laterale: dreapta – la limita de proprietate (se prezintă acord notarial vecin str. Valsului nr. 19A cu încheierea de autentificare nr. 325/17.03.2017, B.I.N. Simion Cristina-Denisa); stânga – minim 3,00 metri spre zona frontală, respectiv minim 4,00 metri spre zona posterioară.

Retrageri minime față de limita posterioară – minim 5,00 metri.

Construcția se va amplasa cu respectarea specificațiilor planului de reglementări vizat spre neschimbare.

CIRCULAȚII ȘI ACCESE: Parcare și gararea autovehiculelor vor respecta „Normele privind asigurarea numărului minim de locuri de parcare pentru noile construcții și amenajări autorizate pe teritoriul Municipiului București și a prospectelor necesare unei corecte funcționări a arterelor de circulație” aprobate prin HCGMB nr. 66/2006. Accesul auto și accesul pietonal se vor realiza din str. Valsului, conform avizului Comisiei Tehnice de Circulații nr. 2951/12.03.2018.

ECHIPARE TEHNICO-EDILITARĂ: Este obligatorie racordarea construcțiilor la rețelele publice de alimentare cu apă, canalizare, energie electrică. Studiu de rețele însoțit de ing. Alina Maria Anca V.U.I. Mares.

Documentația este însoțită de studiu de însorire însoțit de arh. George-Daniel Roșu și ilustrare volumetrică însoțită de urb. Aurora Gabriela M. Pavel.

Se prezintă Avizul Ministerului Transporturilor nr. 42365/31.10.2018, Avizul Compania Națională de Căi Ferate „CFR”-S.A. – Direcția Dezvoltare nr. 6/5/1675/29.10.2018, Avizul Compania Națională de Căi Ferate „CFR”-S.A. – Consiliul Tehnico-Economic nr. R. 2/18/398/06.09.2018.

În urma ședinței Comisiei tehnice de amenajare a teritoriului și urbanism nr. 10/9/19.06.2018, se avizează favorabil Planul urbanistic de detaliu.

Prezentul aviz este un aviz tehnic și poate fi folosit numai în scopul aprobării P.U.D.

Elaboratorul și beneficiarul PUD răspund pentru exactitatea datelor și veridicitatea înscrisurilor cuprinse în PUD care face obiectul prezentului aviz, în conformitate cu art. 63 alin. (2) litera g) din Legea nr. 350/ 2001 privind amenajarea teritoriului și urbanismul, cu modificările și completările ulterioare.

Documentația tehnică pentru autorizarea executării lucrărilor de construire (DTAC) se poate întocmi numai după aprobarea P.U.D. și cu obligativitatea respectării întocmai a prevederilor acestuia.

Prezentul aviz este valabil de la data emiterii sale pe toată durata de valabilitate a certificatului de urbanism nr. 1506/37/V/32476 din 03.09.2018, emis de Primăria Sectorului 1 al Municipiului București. În cazul neadoptării documentației P.U.D. în plenul Consiliului Local al Sectorului 1, în termenul de valabilitate al acestuia, procedura trebuie reluată. După aprobare, acesta rămâne valabil atâta timp cât Hotărârea de aprobare este în vigoare.

ARHITECT ȘEF
Ciobanu Opreșcu Olivia Ana

Șef birou,
Raluca Mihaela Epifan

Întocmit,
Andra Ciucă



PRIMĂRIA A FOST CERTIFICATĂ ISO 9001:2008
PRIVIND SISTEMUL DE MANAGEMENT AL
CALITĂȚII ÎN URMA AUDITULUI DE
CERTIFICARE DE CĂTRE ORGANISMUL
ACREDITAT PENTRU CERTIFICAREA
SISTEMELOR DE MANAGEMENT AL CALITĂȚII
SR EN 45012 "AFROD"

Bd. Banu Manta nr. 9, Sectorul 1 București; 011222

Tel. +40-21-319.10.13; Fax: +40-21-319.10.06

Email: registratura@primariasector1.ro

<http://www.primariasector1.ro>

PLAN CADASTRAL SCARA 1:500 aferent imobilului situat in Strada VALSULUI, Numar: 19, sector 1, Bucuresti

P	E(m)	N(m)
1	580 358.130	332 327.139
2	580 746.856	332 322.434
3	580 753.638	332 317.700
4	580 762.393	332 314.234
5	580 767.313	332 311.482
6	580 768.521	332 310.407
7	580 763.997	332 305.237
8	580 762.069	332 301.404
9	580 755.785	332 302.156
10	580 753.725	332 306.327
11	580 733.300	332 310.594

S = 355 mp.

TEREN CE A GENERAT PUD
S teren = 355.00 mp (din acte);

PUD Str. Valsului, nr.19, Bucuresti, Sector 1 - Pentru construire imobil cu doua unitati locative - P+1E

REGLEMENTARI URBANISTICE SC. 1/500

LEGENDA

LIMITE

- LIMITA TERENULUI CARE A GENERAT PUD
- LIMITA DE PROPRIETATE

FUNCTIONI

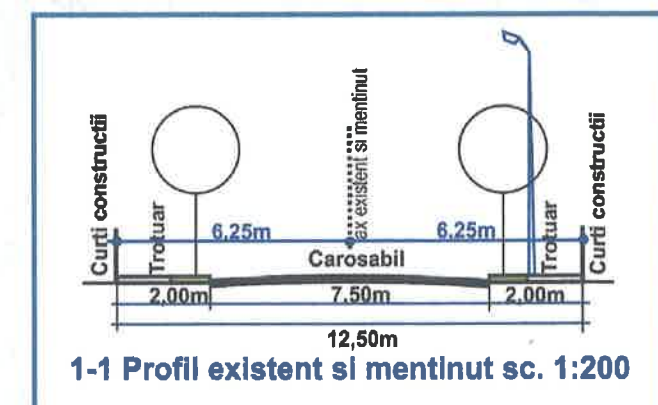
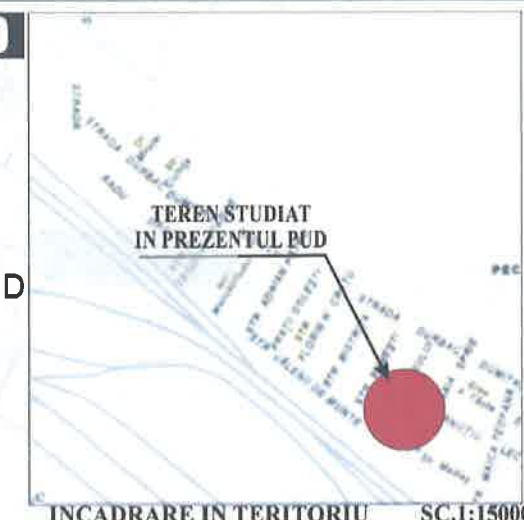
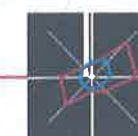
- LOCUINTE INDIVIDUALE
- LOCUINTE NOI
- GARAJE
- ANEXE
- COMERT/SERVICII

CIRCULATII

- CIRCULATII PIETONALE
- CIRCULATII AUTO
- CIRCULATII FERROVIARE
- ACCES PIETONAL
- ACCES AUTO

REGLEMENTARE

- IMOBIL REGLEMENTAT
- ZONA DE SIGURANTA CF 20m



L1e - locuinte individuale pe loturi
subdimensionate cu / sau fara retele edilitare
POT- 60%
CUT- 1.2
Rh max - P+1(7m)

BILANT PROPOS:

S teren - 355.00mp
P.O.T. max propus = 60%
C.U.T. max propus = 1,2
AC - 163,56mp
Acd - 327,13mp
Rh max- P+1(7m la cornisa)
**SE PROPU DOUA UNITATI LOCATIVE IN
CADRUL CLADIRII REGLEMENTATE**

BILANT TERITORIAL EXISTENT:
SUPRAFATA TEREN CE A GENERAT PUD,
S teren = 355.00 mp;
PROPRIETAR: Pintilie Ionel si Pintilie Adrian

PROIECTANT SPECIALITATE:
Urban Ambition S.R.L.

DENUMIREA PROIECTULUI:
**PUD Str. Valsului, nr.19, Bucuresti, Sector 1
- Pentru construire imobil cu 2 unitati locative P+1E**

PROIECT NR.
329
FAZA:
PUD

TITLUL PLANSEI:
REGLEMENTARE URBANISTICA

PLANSA NR.: 5



OCPI Bucuresti, B-dul Expozitiei, nr. 9A, sector 1, ROMANIA
Data: 04.2017
Intocmit: Manolache Ciprian

SECTORUL 1 AL MUNICIPIULUI BUCUREȘTI
BIROU REGLEMENTĂRI URBANISTICE ȘI ARHIVĂ
Nr. 11039/23.12.2018

Raport de specialitate

privind aprobarea Planului Urbanistic de Detaliu
pentru construcții definitive pe teren proprietate privată
situat în Sectorul 1 al Municipiului București

Prezentul Raport de specialitate se emite în conformitate cu prevederile Legii administrației publice locale nr. 215/2001, cu modificările și completările ulterioare și ale Legii 350/2001 privind amenajarea teritoriului și urbanismul, cu modificările și completările ulterioare.

Conform prevederilor art. 48 al Legii nr. 350/2001 privind amenajarea teritoriului și urbanismul, cu modificările și completările ulterioare, planul urbanistic de detaliu are caracter de reglementare specifică pentru o parcelă în relație cu parcelele învecinate. Planul urbanistic de detaliu nu poate modifica planurile de nivel superior.

PUD – STR. VALSULUI NR. 19 - SECTOR 1
Construire locuință individuală cu două unități locative P+1E

Imobilul care a generat documentația de urbanism este compus din teren în suprafață de 355,00 mp, proprietate privată. Amplasamentul este cuprins conform PUG - MB și Regulamentului Local de Urbanism al Municipiului București, aprobate cu HCGMB nr. 269/2000 cu completările ulterioare, amplasamentul este cuprins în subzona funcțională: **L1e** – locuințe individuale pe loturi subdimensionate cu/ sau fără rețele edilitare. Se admite un nivel mansardat înscris în volumul acoperișului, în suprafață de maxim 60% din aria construită. Imobilul nu se află pe Lista Monumentelor Istorice bucureștene, publicată în M.O. nr. 113 din 15.02.2016, sau la mai puțin de 100 m de imobile aflate pe această listă, conform informațiilor din Certificatul de urbanism nr. 1506/37/V/32476 din 03.09.2018.

Parcarea se rezolvă în incintă proprie, conform Aviz Comisia Tehnică de Circulație PMB nr. 2951/12.03.2018.

Construcția propusă se va racorda la rețelele tehnico edilitare conform Studiu de rețele însoțit de ing. Alina Maria Anca V.U.I. Mareș.

Documentația este însoțită de studiu de însoțire însoțit de arh. George-Daniel Roșu și ilustrare volumetrică însoțită de urb. Aurora Gabriela M. Pavel.

Se prezintă Avizul Ministerului Transporturilor nr. 42365/31.10.2018, Avizul Compania Națională de Căi Ferate „CFR”-S.A. – Direcția Dezvoltare nr. 6/5/1675/29.10.2018, Avizul Compania Națională de Căi Ferate „CFR”-S.A. – Consiliul Tehnico-Economic nr. R. 2/18/398/06.09.2018.

Pentru documentația PUD – **Str. Valsului nr. 19** s-a emis Avizul Arhitectului Șef nr. 320 din 29.11.2018

Planul urbanistic de detaliu **Str. Valsului nr. 19**, este instrumentul de proiectare urbană care detaliază modul specific de construire în raport cu funcționarea zonei și cu identitatea arhitecturală a acesteia, în baza unui studiu de specialitate, retragerile față de limitele laterale și posterioare ale parcelei, modul de ocupare a terenului, accesul auto și pietonal, conformarea arhitectural-volumetrică.

Consultarea publică s-a efectuat în conformitate cu prevederile Ordinului Nr. 2701 din 30 decembrie 2010 pentru aprobarea Metodologiei de informare și consultare a publicului cu privire la elaborarea sau revizuirea planurilor de amenajarea teritoriului și de urbanism și a H.C.L S.1. NR. 259/21.12.2016 prin care s-a aprobat Regulamentul local de implicare a publicului în elaborarea sau revizuirea planurilor de urbanism și de amenajarea teritoriului ce intră în competența de aprobare a Consiliului Local al sectorului 1 București.

Proiectul de hotărâre privind aprobarea Planului Urbanistic de Detaliu (PUD) sus menționat, împreună cu anexele sale: Avizul Arhitectului Șef și Planurile de reglementări vizate spre neschimbare, însoțit de Raportul de specialitate al Arhitectului - Șef și Raportul Informării și Consultării Publicului, se supune dezbaterii Consiliului Local al Sectorului 1 București, în conformitate cu prevederile Art. 45 - alin. 2. lit. e, Art. 36 - alin. 2. lit. c și Art. 36- alin. 5 - lit.c din Legea Administrației Publice Locale Nr. 215/2001, republicată.

Arhitect Șef al Sectorului 1,
Ciobanu Oprescu Olivia Ana

Șef birou,
Raluca Mihaela Epifan

Redactat,
Andra Ciucă



EXPUNERE DE MOTIVE

Având în vedere Legea administrației publice locale nr. 215/2001, cu modificările și completările ulterioare, și Legii 350/2001 privind amenajarea teritoriului și urbanismul, cu modificările și completările ulterioare, se emite prezenta **Expunere de motive**:

Amplasamentul ce face obiectul reglementării urbanistice este situat în intravilanul Sectorul 1 al Municipiului București.

Conform prevederilor art. 48 al Legii nr. 350/2001 privind amenajarea teritoriului și urbanismul, cu modificările și completările ulterioare, planul urbanistic de detaliu are caracter de reglementare specifică pentru o parcelă în relație cu parcelele învecinate. Planul urbanistic de detaliu nu poate modifica planurile de nivel superior.

Planul urbanistic de detaliu **Str. Valsului nr. 19**, este instrumentul de proiectare urbană care detaliază modul specific de construire în raport cu funcționarea zonei și cu identitatea arhitecturală a acesteia, în baza unui studiu de specialitate, retragerile față de limitele laterale și posterioare ale parcelei, modul de ocupare a terenului, accesul auto și pietonal, conformarea arhitectural-volumetrică.

Proiectul de hotărâre privind aprobarea Planului Urbanistic de Detaliu (PUD) **Str. Valsului nr. 19**, sector 1, împreună cu anexele sale Avizul Arhitectului Șef nr. 320/29.11.2018 și Planul de reglementări vizat spre neschimbare, însoțit de Raportul de specialitate al Arhitectului - Șef nr. 11039/03.12.2018, emis în vederea fundamentării deciziei Consiliului Local al Sectorului 1 București, Expunerea de motive a Primarului Sectorului 1 al Municipiului București, pentru aprobarea PUD, se supune dezbaterii Consiliului Local al Sectorului 1 București, în temeiul prevederilor art. 45 alin. (2) lit. e), art. 81, alin. (2), lit. i), din Legea administrației publice locale nr. 215/2001, republicată

În scopul de mai sus, prezentăm spre dezbateră alăturatul proiect de hotărâre.

Primarul Sectorului 1 al Municipiului București

Delegare de atribuții conform art. 112 din

Legea nr. 215/2001

Administratorul public al Sectorului 1 al Municipiului București,

PETRUȚA ULMEANU

Șef Serviciu Legislație, Spații cu altă destinație decât cea de locuință,

Beatrice Moja

Director Direcția Juridică,

Iacob Mihaela Ana

Redactat,

Andra Ciucă

**DOCUMENTUL DE PLANIFICARE
A PROCESULUI DE INFORMARE ȘI CONSULTARE A PUBLICULUI**

DOCUMENTAȚIE P.U.D.

Adresa:

Str. Valsului nr. 19

Construire locuință individuală cu două unități locative P+1E

Art.10. – Documentul de planificare a procesului de informare și consultare a publicului în baza căruia se desfășoară procesul de participare cuprinde următoarele informații:

a) modalitatea prin care vor fi anunțați cei interesați și cei potențiali afectați referitor la inițierea procesului de elaborare a planului de urbanism sau amenajare a teritoriului și de schimbările propuse.

Afișare pe site; Panou consultarea populației; Anunț intenție

Declarație de exonerare cu încheierea de autentificare nr. 257/26.02.2018

Acord notarial vecin Str. Valsului nr. 19A cu încheierea de autentificare nr. 325/17.03.2017

b) modalitatea prin care li se va oferi ocazia celor afectați sau interesați de a discuta propunerea cu inițiatorul și proiectantul și de a-și exprima rezerve, a formula observații sau a sesiza probleme legate de propunerile din planul de urbanism sau amenajare a teritoriului, înainte de supunerea spre avizarea autorităților competente

La sediul primăriei

c) calendarul propus de inițiator pentru îndeplinirea obligațiilor de informare și consultare a publicului

10.05.2018 – 10.06.2018

d) datele de contact ale reprezentantului proiectantului, responsabil cu informarea și consultarea publicului

S.C. URBAN AMBITION S.R.L. – urb. Aurora Gabriela M. Pavel (RUR: D, D₃, D_{ZO}, E)

**Șef Birou,
Urb. Raluca Mihaela Epifan**



**Întocmit,
Andra Ciugă**



**RAPORTUL INFORMĂRII ȘI CONSULTĂRII PUBLICULUI
DOCUMENTAȚIE P.U.D.**

Adresa:

Str. Valsului nr. 19

Construire locuință individuală cu două unități locative P+1E

METODE DE INFORMARE UTILIZATE

Art.11 - Raportul informării și consultării publicului, care fundamentează decizia consiliului local de adoptare sau neadoptare a planului de urbanism sau amenajare a teritoriului cuprinde:

a) detalii privind tehnicile și metodele utilizate de solicitant pentru a informa și a consulta publicul:

Panou consultarea populației; Anunț intenție

Declarație de exonerare cu încheierea de autentificare nr. 257/26.02.2018

Acord notarial vecin Str. Valsului nr. 19A cu încheierea de autentificare nr. 325/17.03.2017

1. datele și locurile tuturor întâlnirilor la care cetățenii au fost invitați să dezbată propunerea solicitantului

La sediul primăriei

2. conținutul, datele de transmitere prin poșta și numărul trimiterilor poștale, inclusiv scrisori, invitații la întâlniri, buletine informative și alte publicații

Afișare pe site; Panou consultarea populației; Anunț intenție

Declarație de exonerare cu încheierea de autentificare nr. 257/26.02.2018

Acord notarial vecin Str. Valsului nr. 19A cu încheierea de autentificare nr. 325/17.03.2017

3. numărul persoanelor care au participat la acest proces

4 (patru)

b) un rezumat al problemelor, observațiilor și rezervelor exprimate de public pe parcursul procesului de informare și consultare, inclusiv

Nu este cazul

1. modul în care solicitantul a rezolvat, intenționează să rezolve sau se va ocupa de problemele, observațiile și rezervele exprimate de public

Nu este cazul

2. probleme, observații și rezerve pe care inițiatorul planului de urbanism sau amenajare a teritoriului nu poate sau nu e dispus să le rezolve, împreună cu motivația acestui lucru

Nu este cazul

3. orice alte informații considerate necesare pentru a susține preluarea sau nepreluarea propunerilor

Nu este cazul

**Șef Birou,
Urb. Raluca Mihaela Epifan**



**Întocmit,
Andra Ciucă**

